

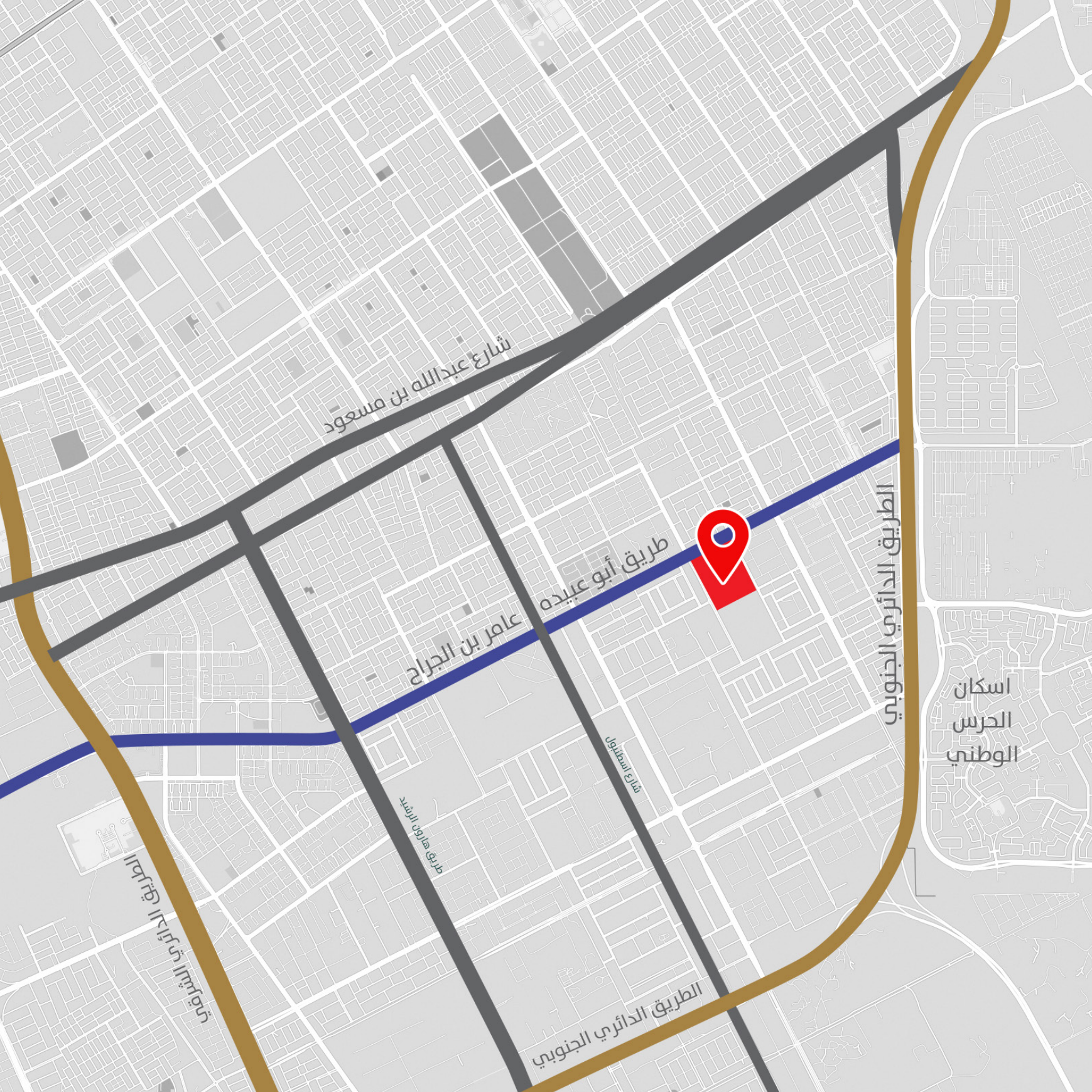


أوفى للاستثمار
AWFA INVESTMENT



مخطط
السلي





يقع المشروع ضمن نطاق مدينة الملك سلمان الصناعية على مساحة تبلغ (202.000م2), ويحتوي على (58) قطعة أرض صناعية منها (9) قطع تجارية على أهم الطرق الرئيسية المحيطة بالمشروع.

يتميز مخطط السلي الصناعي بموقعه الاستراتيجي شرق مدينة الرياض والذي يرتبط بالطريق الدائري الثاني والطريق الدائري الشرقي عبر طريق أبو عبيده عامر بن الجراح وهو أحد الطرق الرئيسية المحيطة بالمشروع.



يحد المشروع من جهة الشمال طريق أبو عبيده عامر بن الجراح بعرض 60م , ومن الجنوب شارع نور العين بنت أبي بكر بعرض 30م , ومن الشرق شارع الكتاب بعرض 36م, ومن الغرب شارع محمد المدني بعرض 30م.

يُعد الموقع مناسباً للاستثمار في المستودعات التجارية أو اللوجستية وذلك حسب الاعتماد الصادر له.

رقم البلك	رقم القطعة	مساحة القطعة م ²	مساحة البلك م ²
04	24	2075	8.350
	25	2100	
	26	2100	
	27	2075	
05	28	2616	13.151
	29	2640	
	30	2640	
	31	2640	
06	33	2375	19.150
	34	2400	
	35	2400	
	36	2400	
37	2400		
38	2400		
39	2400		
07	41	2137	21.874
	42	2200	
	43	2200	
	44	2200	
	45	2200	
	46	2200	
	47	2200	
	48	2200	
49	2200		
50	2137		

رقم البلك	رقم القطعة	مساحة القطعة م ²	مساحة البلك م ²
01	01	2789	22.325
	02	2400	
	03	2400	
	04	2400	
	05	2400	
	06	2400	
	07	2400	
	08	2400	
	09	2400	
	10	3125	
02	11	1218	21.614
	12	1140	
	13	1140	
	14	1140	
	15	1140	
	16	1140	
	17	1140	
	18	1180	
	51	1628	
	52	1520	
	53	1520	
	54	1520	
	55	1520	
	56	1520	
57	1520		
58	1628		
03	19	2615	13.150
	20	2640	
	21	2640	
	22	2640	
	23	2615	



طريق أبو عبيدة عمر بن الجراح





■ قطع مستودعات
■ تم البيع

* ملاحظة: عند الافراغ تعتبر المساحات النهائية حسب الصك لكل بلك أو قطعة.



المقاول
مؤسسة محمد العجيمي للمقاولات

الخدمات المتوفرة في المخطط





05 01 20 03 03

05 01 20 46 46

05 01 24 22 42

www.awfa.sa
info@awfa.sa